



# V A C V

## UNE BALLADE PÉTILLANTE

Samedi 20 Juillet 2019

De Francheville à Riel-les-Eaux en passant par L'Oenocentre "Ampelopsis" et ballade en train des Lavières à Is sur Tille - Parcours de 180 kms



Francheville



Oenocentre Ampelopsis



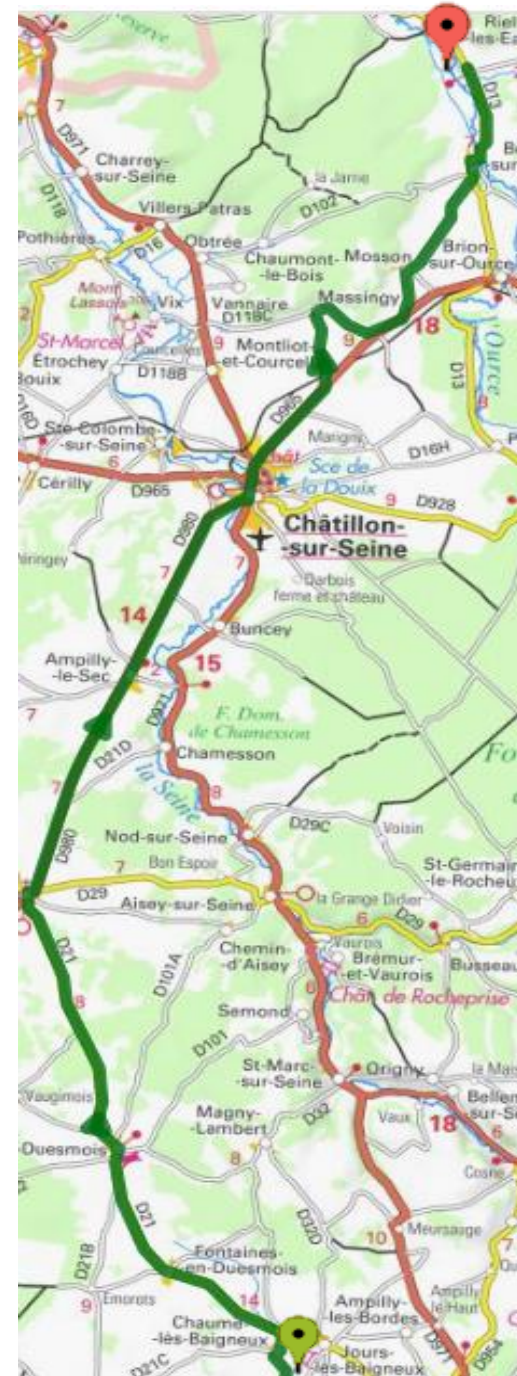
Le train des Lavières











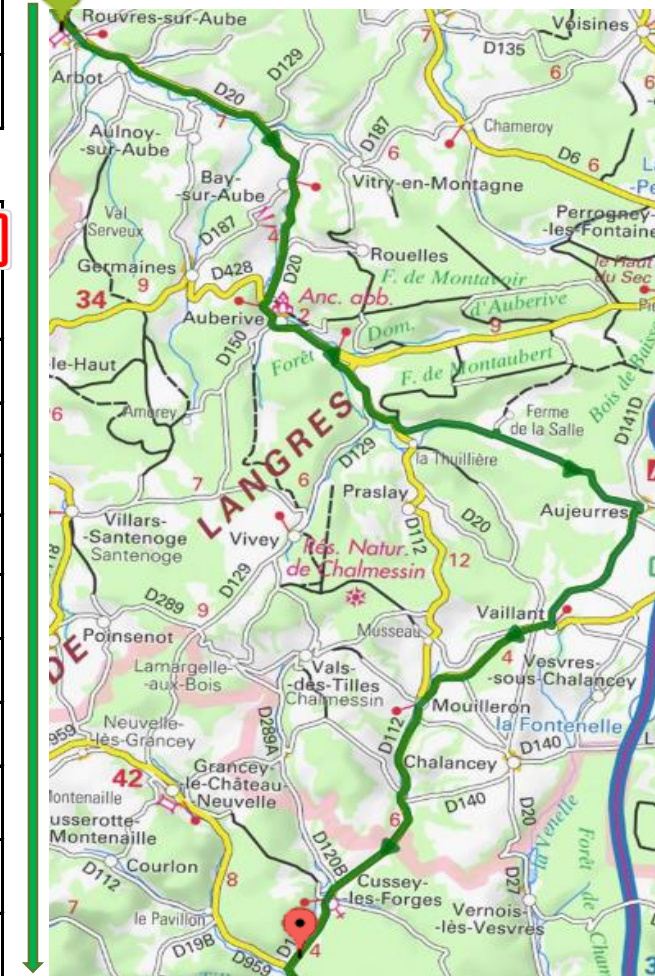
Et	Km Cum	KM Eta	Route	Dir	Instructions		Villes
1	0,0				RdV Cabane aux Cygnes		<b>FRANCHEVILLE</b>
2	0,2	0,2	<b>D103</b>	←	Prendre à gauche Dir <b>St Seine l'Abbaye</b> D103		
3	4,2	4,0	D103	↗	Suivre D103 Dir <b>St Seine l'Abbaye</b>		<b>PRAIRAY</b>
4	6,7	2,5	<b>D971</b>	↘	Tourner à droite Dir <b>St Seine</b> D971		
5	8,7	2,0	D971	↑	Traverser <b>St Seine</b>		<b>St SEINE L'ABBAYE</b>
6	10,7	2,0	<b>D103D</b>	←	Tourner à gauche Dir <b>Bligny le sec</b> D103D		
7	12,7	2,0	<b>D26</b>	←	Tourner à gauche Dir Verrey s/s Salmaise D26		<b>BLIGNY-le-SEC</b>
8	12,9	0,2	<b>C5</b>	↘	A la fontaine, Prendre à droite Dir <b>Salmaise</b> C5		
9	13,1	0,2	C5	↗	En sortie de <b>Bligny</b> , prendre à gauche Dir <b>Salmaise</b> - Route cahoteuse		
10	20,6	7,5		↑	A l'entrée de <b>Salmaise</b> , prendre tout droit		<b>SALMAISE</b>
11	21,4	0,8		←	Prendre à droite, puis à gauche et suivre la route		
12	21,9	0,5	<b>D10</b>	↘	Au stop, tourner à droite Dir <b>Thenissey</b>		
13	29,4	7,5	D10	↑	Continuer D10 - Traverser <b>Thenissey</b> et <b>Gissey sous Flavigny</b>		<b>GISSEY-s/s FLAVIGNY</b>
14	33,4	4,0	<b>D6</b>	↘	Tourner à Droite Dir Darcey D6		
15	35,4	2,0	<b>D19A</b>	←	Dans <b>Darcey</b> et prendre à Gauche D19A dir <b>La Villeneuve-les-Convers</b>		<b>DARCEY</b>
16	38,4	3,0	<b>D19</b>	←	Au stop, prendre à Gauche D19 Dir <b>La Villeneuve-les-Convers</b>		
17	39,9	1,5	<b>D954</b>	↘	Après <b>La Villeneuve</b> , tourner à droite Dir Baigneux les Juifs		<b>LA VILLENEUVE-les-CONVERS</b>
18	40,4	0,5	<b>D114</b>	←	Tourner à gauche Dir <b>Etormay</b> D114		
19	41,9	1,5	<b>D114</b>	↑	Traverser <b>Etormay</b> Continuer D114 - Dir <b>Chaume</b>		<b>ETORMAY</b>













Et	Km Cum	KM Eta	Route	Dir	Instructions		Villes
20	44,9	3,0	D21A	↗	Prendre à droite Dir <b>Chaume</b> D21A		
21	46,4	1,5	D21	↖	En sortie de <b>Chaume</b> , tourner à gauche Dir <b>Villaines-en Duesmois</b> D21		<b>CHAUME-les-BAIGNEUX</b>
22	46,4		D21	↑	Continuer D21 Traverser <b>Fontaines-en-Duesmois</b> et <b>Villaines-en Duesmois</b> Dir Laignes		
23	62,4	16	D980		Au Stop , tourner à droite dir <b>Chatillon sur Seine</b> D 980		<b>COULMIER-le-SEC</b>
24	76,4	14	D980	⦿4	Au rond point, prendre la 4eme sortie Dir Troyes		<b>CHATILLON-sur-SEINE</b>
25	76,9	0,5	D971	↘	Prendre à droite Dir Chaumont		
26	77,1	0,2	D971	⦿2	Dir Chaumont		
27	77,4	0,3	D969	↘	Tourner à droite, D969 Dir Chaumont		Intermarché
28	81,4	4,0	D118H	↖	Tourner à gauche, D118H Dir <b>Massingy</b>		
29	81,9	0,5		↑ ↖	Dans <b>Massingy</b> , Prendre tout droit et à l'église, tourner à Gauche Musée - Domaine Brigand	 	<b>MASSINGY</b>
30	81,4				Sortir du Domaine, Tournez à droite après l'eglise, puis à gauche		
31	81,9	0,5	D118C	↘	Tourner à Droite D118 C Dir <b>Mosson</b>		
32	83,4	1,5	D965	↖	Tourner à Gauche D965 Dir Chaumont		
33	84,4	1,0	D118C	↖	Tourner à gauche D118 C Dir <b>Mosson, Riel les Eaux</b>		
34	85,9	1,5	D118C	↘	Dans Mosson Tourner à droite dir <b>Belan sur Ource</b>		<b>MOSSON</b>
35	89,4	3,5	D118C	↑	A Belan , au stop en face dir Autricourt		<b>BELAN-sur-OURCE</b>
36	90,1	0,7	D13	↘	Prendre à droite D13 Dir Autricourt / <b>Riel les Eaux</b>		
37	93,1	3,0	D13	↖	Arrivée au restaurant l'Armoise sur votre gauche , entrée après le Camping	  	



Et	Km Cum	KM Eta	Route	Dir	Instructions		Villes
38	0,0		D13	↷	Sortir du restaurant D13 à droite		
39	0,3	0,3	D22	↶	Tourner à gauche D22 Dir <b>Riel les Eaux</b>		
40	2,3	2,0	D22	↷	Prendre à droite Dir <b>Montigny sur Aube</b>		<b>RIEL-les-EAUX</b>
41	11,3	9,0	D996	↶↷	Dans Montigny tourner à gauche puis à Droite D996		<b>MONTIGNY-sur-AUBE</b>
42	11,3		D22	↶	Tourner à gauche D22 Dir Boudreville		
43	16,3	5,0	D965	↶	Tourner à Gauche Dir Châteauvillain		<b>BOUDREVILLE</b>
44	16,8	0,5	D22	↷	Tourner à Droite D22 Dir <b>Dancevoir</b>		
45	21,3	4,5	D20	↷	Prendre la D20 Dir <b>Aubepierre-sur-Aube / Rourvres</b>		<b>DANCEVOIR</b>
46	27,3	6	D20	↑	Traversez <b>Aubepierre-sur-Aube</b> Dir <b>Rourvres-sur-Aube</b>		<b>AUBEPIERRE-sur-AUBE</b>
47	35,3	8	D20	↑	Traversez Rourvres		<b>ROURVRES-sur-AUBE</b>
48	46,3	11	D428	↶	Tourner à gauche dir Langres		<b>AUBERIVE</b>
49	48,8	2,5	D112	↷	Tournez à droite Dir <b>Vivey/ Pralay</b>		
50	49,8	1,0	D112	↶	prendre à gauche Dir Pralay ( barré)		
51	50,8	1,0	C7	↶	Prendre à gauche dir Aujeurres		
52	57,8	7,0	D141 D	↷	Tourner à droite D141D Dir Vaillant		<b>AUJEURRES</b>
53	61,3	3,5	D21	↷	Tourner à Droite Ttes Directions		<b>VAILLANT</b>
54	61,8	0,5	D298	↶	Tourner à droite D998 Dir Mouilleron		
55	61,8		D297	↶	Prendre à gauche Dir Mouilleron		
56	65,8	4,0	D112	↶	Prendre à gauche Dir <b>Villemoron</b>		<b>MOUILLERON</b>
57	68,8	3	D120A	↑	Continuer sur la D120A Dir <b>Cussey les Forges</b>		<b>VILLEMORON</b>
58	74,3	5,5	D959	↶	Prendre à Gauche la D959 dir Is sur Tille		



Et	Km Cum	KM Eta	Route	Dir	Instructions		Villes
59	75,8	1,5	D120	↷	Tourner à droite Dir <b>Bonvent</b> / Avelanges		
60	78,8	3,0	D120D	↶	Tourner à Gauche D 120D Dir Is Sur Tille		
61	86,8	8,0	D959	↷	Prendre à droite la D959 rue Marie Estivallet		
62	87,3	0,5	D903		Au rond point point prendre la 3eme sortie rue des Capucins Dir Dijon		
63	88,0	0,7	D6		Au rond point prendre la 1ere sortie Dir Dienay - D6		
64	89,5	1,5		↶	Tournez à gauche vers la rue des Pins		
65	89,7	0,2			Au rond point prendre la 1ere sortie Rue des Pins		
66	90,7	1,0			Arrivée "le train Touristique des Lavières"	  	
	<b>183,8</b>						

