



V A C V


















IL ÉTAIT UNE FOIS LES EDUENS

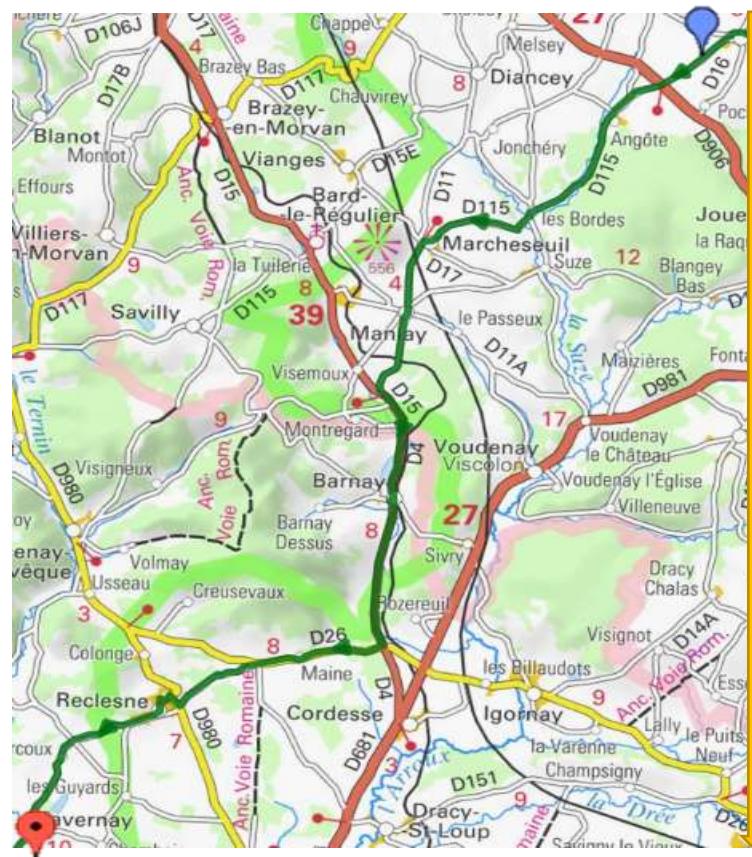
D'Agey au mont Beuvray, prenons la route du Morvan, avec visite d'une chèvrerie à Tavernay, Déjeuner à Glux en Glenne ; Un atelier gaulois à Bibracte et puis retour par Autun pour finir à Vandenesse en Auxois - Parcours d'environ 180 Kms



Les Eduens



Et	Km Cum	Km Et	Route	Instructions		Ville
1		0,0	D108	Parking Les jardins du Soleil Prendre à Gauche D108 Dir Rémilly	 	 Agey
2	2,5	2,5	D108	↳ Tourner à gauche Dir 977b		Remilly en Montagne
3	4,0	1,5	D108	↑ Prendre en face Dir Somberton		
4	5,5	1,5	D977B	↳ Tourner à gauche Dir Echannay		
5	8,0	2,5	D977B	↗ Rester sur la D977B Dir Commarin , contournement d'Echannay		Echannay
6	11,5	3,5	D977B	↗ Continuer D977b Dir Vandenesse en Auxois		Commarin
7	16,0	4,5	D977B	↘ Prendre à droite Dir Pouilly en Auxois		Vandenesse en Auxois
8	17,5	1,5	D994	↑ Prendre en face la D994, Dir Rouvres-sous-Meilly		
9	19,5	2,0	D994	↑ Continuer D994 Dir Arnay le Duc/ N81		Rouvres
10	20,5	1,0	D981	↳ Tourner à Gauche D981 Dir Arnay le Duc/ Autun		
11	21,5	1,0	D115	↘ Tourner à Droite D115 Dir Essey / Clomot		
12	25,0	3,5	D115	↘ Continuer D115		Essey
13	28,5	3,5	D115	↘ Continuer D115 Dir Allerey		Clomot
14	32,5	4,0	D115	↗ Continuer D115 Dir Marcheseuil		 Allerey
15	34,5	2,0	D115	↑ Traverser la D906 (dangereux) Dir Marcheseuil		
16	42,5	8,0	D11	↖ Regroupement Monument aux morts A la croix, prendre à gauche D11 Dir Autun / Manlay		Marcheseuil
17	44,5	2,0	D11	↑ Au stop, prendre en face dir Autun D11		Manlay
18	47,0	2,5	D15 D4	↳ Prendre à gauche D15 dir Barnay puis la D4		
19	53,5	6,5	D26	↘ Prendre à droite D26 dir Lucenay l'Eveque		
20	56,5	3,0	D278	↖ Prendre à gauche D278 dir Reclesne		
21	59,5	3,0	D278	↙ Prendre D278 Dir Tavernay		Reclesne
22	64,5	5,0	D116	↘ Prendre à droite Dir Autun D116;		Tavernay
23	65,5	1,0	D132	↘ Prendre à droite dir Sommant		



Et	Km Cum	Km Et	Route	Instructions		Ville
24	66,5	1,0		Prendre à gauche Fromages de chèvre		
25	66,8	0,3		Cheverrie des Bois St Romain dégustation et visite		
26	68,1	1,3	D132 D116	Revenir D132 puis D116 à droite Dir La Grande Verriere		
27	69,1	1,0	D116	Prendre à Gauche puis rester sur la route de droite		Milliore
28	73,1	4,0	D3	Tourner à droite D3 Dir La Grande Verrière		
29	77,1	4,0	D3	Continuer la D3 , à gauche Dir St Leger sous Beuvray		La Grende Verrière
30	82,6	5,5	D179A	Prendre à Droite D179A Dir St Leger / St Prix		
31	83,1	0,5	D179	Tourner à droite D179 Dir Saint Prix		
32	87,1	4,0	D260	Tourner à gauche D260 Dir Glux en Glenne		Saint Prix
33	91,6	4,5	D260	Prendre à droite Dir Glux centre / Bibracte		Glux en Glenne
34	92,1	0,5		Restaurant ' La petite Auberge' sur votre gauche	 	
35	92,1	0,0	D300	Sortie du resto vers la droite Dir St Leger Mont Beuvray		
36	92,6	0,5	D18	Prendre à Gauche D18 Dir St Leger / Bibracte		
37	96,6	4,0		Entrer au Parking Muséo Parc Bibracte	 	
38	96,6			Sortir du Parking, prendre en face pour faire la Montée du Mont Beuvray et découverte du site		Mont Beuvray
39	102,6	6,0	D3	Tourner à droire D3 Dir St Leger		
40	106,6	4,0	D3	Continuer la D3 Dir La Grande Verrière		St Leger s/s Beuvray
41	106,9	0,3	D3	Prendre à Gauche D3 La Gde Verriere / Autun		
42	112,9	6,0	D3	Prendre à Droite D3 Dir Autun		La Grande Verrière
43	122,4	9,5	D681	Traverser Monthelon sur D3, puis prendre à Gauche D681 Dir Autun		
44	125,4	3,0	D681	Au rond point, 1ere sortie Dir Autun centre, Autre direction		Autun
45	125,7	0,3	D681	D681 Suivre la route		



Et	Km Cum	Km Et	Route		Instructions		Ville
46	126,5	0,8	D681	↑	Suivre D681 Dir Beaune, Le Creusot		Total Access
47	126,5		D681	↑	Après 2 feux Dir Dijon		
48	126,5		D107	↑	3eme Feu Dir Cury D107		
49	127,0	0,5	D107	②	Rond point Lidl, prendre 2eme sortie		
50	127,2	0,2	D107	⊙	Suivre D107 Dir Cury		Saint Symphorien
51	130,7	3,5	D107	↙	Suivre D107 à Gauche Dir Saint léger du Bois		Saint Denis
52	141,2	10,5	D26	↙	Prendre à gauche D26 Dir Lucenay l'Eveque/ Igornay		Saint Leger du Bois
53	142,7	1,5	D26	↘	Continuer à droite D26 Dir Lucenay/ Vievy		
54	143,2	0,5	D107	↘	Tourner à droite D107 dir Viévy / Arnay		
55	144,2	1,0	D107	↙	Continuer D107 Dir Arnay le Duc (Buet)		
56	147,7	3,5	D16	↙	D16 Dir Arnay le Duc		Viévy
57	151,2	3,5	D36A	↘	Tourner à droite D36 A dir Maligny		
58	154,7	3,5	C5		A l'intersection avec D36 prendre en face C5		Maligny
59	157,7	3,0	C5	↑	Traversez la D906 Dir Mercey Carrefour dangereux		
60			C5	↘	Au Lavoir, prendre à droite, rue de la fontaine		Mercey
61	160,7	3,0	D17	↘	Tourner à droite D17 dir Antigny le Château		Sasoge
62	163,7	3,0	D14	↙	Tourner à Gauche Dir Culètre		Antigny
63	166,2	2,5	D14	②	Prendre 2eme sortie Dir Cussy-le-Châtel		Culètre
64	168,2	2,0	D14	↑	Continuer D14 Dir Chazilly		Cussy-le-Châtel
65	170,2	2,0	D14	↙	En sortie de Chazilly Dir Rouvres		Chazilly
66	173,7	3,5	D994	↘	Au stop, prendre dir Vandenesse en Auxois D994		Rouvres s/s Meilly
67	175,7	2,0	D977B	↑	Continuer D977b Dir Vandenesse en Auxois / Commarin		
68	177,2	1,5			Pot de l'Amitié Café Il était une fois		Vandenesse

