



V A C V

EN ROUTE VERS LA GRANDE SALINE

De Chenôve à Salins les Bains, une découverte des paysages de plaines et des monts du Jura, une visite de la Grande Saline, et un déjeuner dans le Doubs au Pont du Diable.































Un parcours de 240 kms



La Grande Saline - Salins-les-Bains



Le pont du Diable

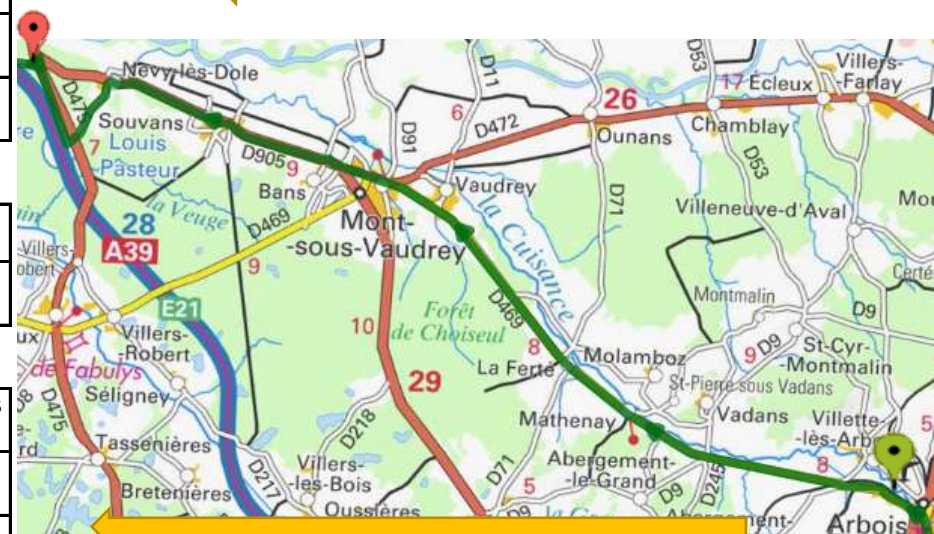
Et	Km Cum	KM Etap	Route		Instructions		Ville
1		0,0			Parking Buffalo Grill Chenove		Chenove
2	0,1	0,1	D974		Sortir du parking et après le rond point prendre à droite D974		
3	13,1	13,0	D25		Au rond point prendre la 3eme sortie dir Gilly les Citeaux D25		Vougeot
4	14,6	1,5	D109		Tourner à droite D109 Dir Abbaye de Citeaux		Gilly les Citeaux
5	14,8	0,2	D109C		Prendre à gauche D109 C Dir Abbaye de Citeaux - St Bernard		
6	18,3	3,5	D109C		Prendre à Droite puis à gauche D109 C Dir Abbaye de Citeaux -		St Bernard
7	21,3	3,0	D116		Prendre à gauche D116 Dir Izeure - Abbaye de Citeaux		Ville bichot
8	25,3	4,0	D996		Tourner à droite Dir Seurre D996		
9	25,5	0,2			Parking de l'Abbaye - Petit déjeuner		Abbaye de Citeaux
10	25,5	0,0	D996		Sortir du parking et reprendre à Droite D996		
11	26,5	1,0	D12A		Tourner à gauche D12A Dir Bonnencontre		
12	32,5	6,0	D20		Prendre D20 Dir Charrey-sur-Saone		Bonnen contre
13	34,0	1,5	D20		Continuer D20 Dir Esbarres		Charey sur Saone
14	38,0	4,0	D20		Continuer D20		Esbarres
15	39,5	1,5	D20E		Prendre à Droite D20E Dir Saint Jean de Losnes (Interdit au camion)		
16	43,5	4,0	D20E		Au stop, prendre en face Dir St Jean de Losnes		St Jean de Losnes
17	43,8	0,3	D968		Traversez le pont à droite continuer sur D968		
18	44,3	0,5	D968		Prendre D968 Dir Saint Aubin		
19	54,3	10,0	D468		Continuer sur D468 Dir Chaussin		Saint Aubin



Et	Km Cum	KM Etap	Route		Instructions		Ville
20	54,8	0,5	D50	↶	Tourner à Gauche D50 rue de Dôle après panneau super U	📍	Saint Aubin
21	58,3	3,5	D13	↑	Au stop, prendre en face D13 Dir Champdivers	STOP	
22	59,3	1,0	D332	⦿	Au rond point en face D332 Dir Chaussin		Champdivers
23	59,6	0,3	D332	↗	Dir Chausin	🚦	
24	64,6	5,0	D468	⦿	Dir Centre Ville D468	⚠️	Chaussin
25	64,9	0,3	D469	↙	Prendre à gauche D469 Dir Le Deschaux		
26	65,1	0,2	D469	⦿	Sortir D469 Dir Le Deschaux		
27	73,1	8,0	D469	↑	Au Stop Continuer en face, D469 Dir Mont sous Vaudrey	STOP	Le Deschaux
28	81,1	8,0	D905	↘	Prendre à Droite D905 Dir Poligny Dir Aumont	📍	Mont sous Vaudrey
29	89,6	8,5	D9	↶	A la mairie, Tourner à gauche D9 Dir Abergement le Grand		Aumont
30	94,1	4,5	D9				Abergement le Grand
31	96,1	2,0	D9		Traverser la D969 en face Dir Vadans	STOP	
32	100,1	4,0	D9	↘	Prendre à Droite Dir Montmalin - Les Arsures		Saint Cyr Montmalin
33	103,6	3,5	D9	↑	Traverser la D483 et Prendre en face Dir Les Arsures	STOP	
34	103,8	0,2	D105	↶	Tourner à gauche D105 Dir Salins les Bains	📍 ⚠️	Les Arsures
35	111,8	8,0	D472	↗	Prendre à droite D472 Direction centre ville	STOP	Salins les Bains
36	112,3	0,5	D472	↗		ATAC	Salins les Bains
37					La Grande Saline Visite - voir plan 🌟 🚶 🚰 Emile Zola		Salins les Bains
38	112,3		D472	↘	Sortir du parking et reprendre à droite D472 Dir Cernans	📍	Salins les Bains



Et	Km Cum	KM Etap	Route		Instructions		Ville
39	113,3	1,0	D472	↗	Prendre à droite Dir Cernans	📍🚦	Salins / Bracon
40	118,3	5,0	D472		Forte montée		Cernans
41	121,3	3,0	D472	↑	Continuer la D472 Dir Levier		l'Entrepot
42	126,3	5,0	D103	↖	Tourner à gauche D103 dir Crouzet-Migette		Villeneuve d'Amont
43	129,3	3,0	D103	↑	Auberge Pont du Diable	📍🅅	Crouzet Migette
44	0,0	0,0	D103	↘	Départ du restaurant, partir à droite D103		Crouzet Migette
45	0,1	0,1	D229	↘	Prendre à droite Dir Sainte Anne - Pont du Diable		
46	2,1	2,0	D229		Cascade du pont du Diable	🅅	
47	3,1	1,0	D229	↖	A gauche Dir Salins les Bains		Ste Anne
48			D265	↘	Prendre à droite D265 Dir Salins les Bains		Dournon
49	7,1	4,0	D472	↘	Tourner à droite D472 Dir Salins les Bains	🛑	Entrepot
50	10,1	3,0	D472				Cernans
51	15,1	5,0	D94	↖	Prendre à Gauche, Rue de la Mairie D94		Salins / Bracon
52	16,0	0,9	D94	↗	Tourner à gauche pour rester sur la D94		
53	20,4	4,4	D107	↗	Prendre à droite D107 vers Arbois	🛑	
54	24,4	4,0	D107	↑	A l'église prendre en face	⚠️	Mesnay
55	26,4	2,0	D469	↘	Prendre à droite D469 Puis à gauche Dir Dôle	👉 DÔLE	Arbois
56	26,4		D469	↖	Tourner à Gauche Dir Dôle/ Mont ss Vaudrey	📍🚰	
57	43,9	17,5	D905	⦿	Au rond point, prendre la D905 Dir Dole		Mont sous Vaudrey
58	50,9	7,0	D472	↖	Tourner à gauche D472 Dir Le Deschaux		Nevy les Dole
59	52,7	1,8	D475	↘	Prendre à droite D475	⚠️📍	



Et	Km Cum	KM Etap	Route		Instructions	Ville
60	54,7	2,0	D46	↶	Tourner à Gauche D46 Dir Chaussin	
61	63,2	8,5	D469	↷	Tourner à droite Dir Chaussin D469	
62	63,9	0,7	D468	⦿	Au rond point , prendre la 2eme sortie D468 Dir St Aubin	Chaussin
63	63,9		D468	⦿	Au rond point , prendre la 3eme sortie D468 Dir Saint Aubin	Avia
64	73,4	9,5	D468	⦿	Continuer D468 Dir Saint Jean de Losnes	Saint Aubin
65	84,4	11,0	D968	⦿	Continuer D968 Dir Dijon	St Jean de Losnes
66	90,4	6,0	D968	↷	Prendre à droite D968 dir Dijon Aiserev	Brazey
67	101,9	11,5	D968		Continuer D968	Thorey en Plaine
68	104,4	2,5	D31	⦿	Prendre la 3eme sortie D31 Dir Saulon la Chapelle	
69	107,4	3,0	D31	↶↷	Prendre à droite puis à gauche	Saulon la Chapelle
70	108,9	1,5	D996	↷	Tourner a droite D996	STOP
71	110,4	1,5	D996		Arrivée café " Les 4 vents" Saulon la Rue	Saulon la Rue



🌟 Parking réservé Parking Flore, à 300m pour la visite de la Grande Saline-Place des Alliés

