



V A C V



L'ABBAYE D'AUBERIVE

Au départ de Fontaine les Dijon, nous empruntons les petites routes qui nous menent à travers bois et champs sur le plateau de Langres à Aubrive en passant par Villecomte, Bure les templiers, Bay sur Aube. Après un déjeuner chez Mireille à l'auberge des Tilleuls , une visite commentée de l'Abbaye nous attend. Le retour nous amenera à Ahuy pour le pot de l'Amitié au Café des Acacias









Abbaye d'Auberive

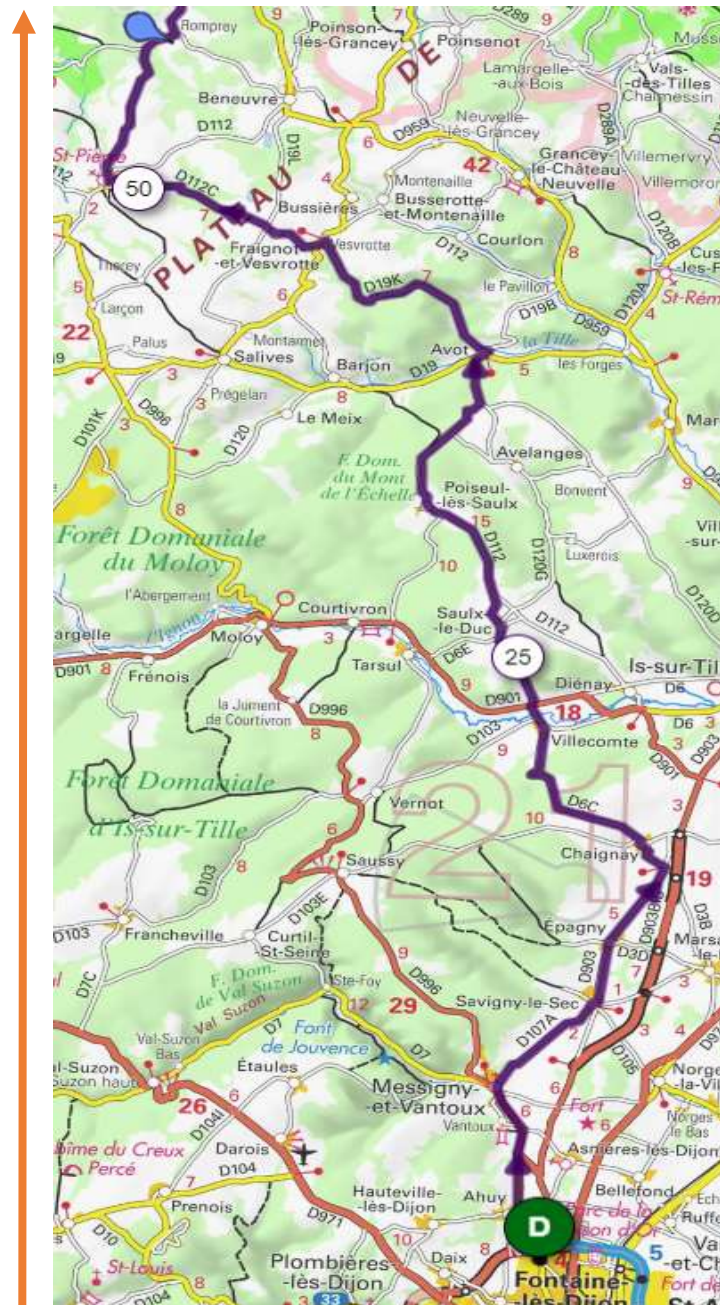








Chez Mireille

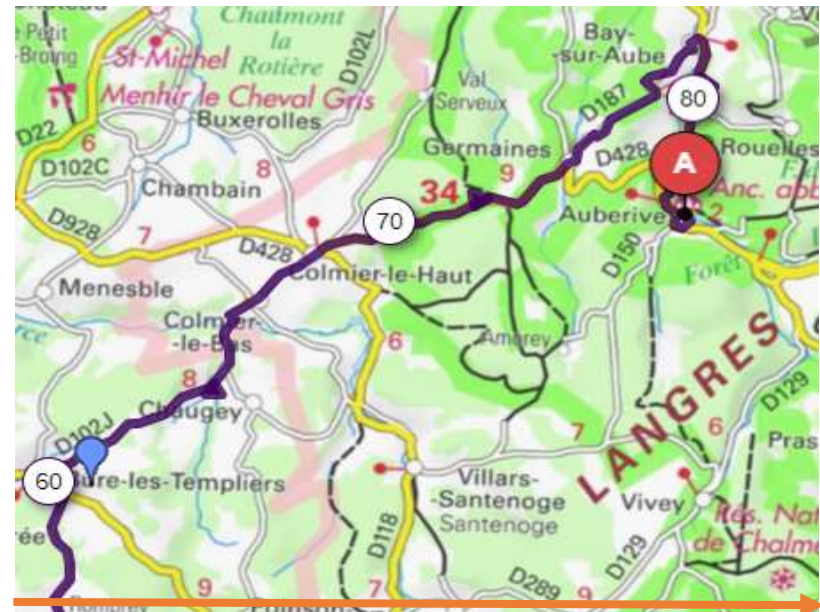
Contacts : Gérard : 06 82 50 37 74

Claire : 06 84 99 00 14

Et	M	Cu	M	Eta	Route	Dir	Instructions	Ville
1	0,0	0,0	D107A	←	Parking Casino/Géant   	Fontaines les Dijon		
2	1,0	1,0	M107A	① ②	Prendre les Rondpoints Dir Ahuy			
3	2,5	1,5	D996	↑	Continuer D996 Direction Messigny	Ahuy		
4	6,5	4,0	D107A	↘	Tourner à droite D107A Dir Savigny	Messigny		
5	6,5		D107A	↘	Suivre D107A à Droite	Savigny le Sec		
6	10,5	4,0	D903	←	Tourner à gauche D903 Dir Epagny	Savigny		
7	15,0	4,5	D105	←	Tourner à Droite D105 Dir Chaignay			
8	15,8	0,8	D6C	↘ ↗	Dans le village tourner à droite , puis à Gauche	Chaignay		
9	16,3	0,5	D6C	←	Tourner à gauche D6C Dir Villecomte	Chaignay		
10	21,8	5,5	D6C	↘ ↗	Dans le village tourner à droite , puis à Gauche	Villecomte		
11	23,3	1,5	D120G	↑	Traversez D901 dir Saulx			
12	26,3	3,0	D112J	↘	Prendre à Droite D120G puis Y D112J Dir Poiseul les Saulx	Saulx-le-Duc		
13	28,3	2,0	D112	←	Prendre à droite D112 Dir Poiseul les Saulx			
14	30,8	2,5	D112	↘	Prendre à Droite D112 Dir Avot	Poiseul les Saulx		
15	35,3	4,5	D112	↘	Prendre à droite Dir Avot			
16	37,3	2,0	D19 D19B	↘ ↗	Tourner à droite D19 Dir Grancey puis Tourner à Gauche D19D et D19K	Avot		
17	37,8	0,5	D19K	↘	Prendre à droite D19K dir Vesvrotte			
18	43,8	6,0	D112C	← ↗	Tourner à gauche puis D112C dir Fraignot	Vesvrotte		
19	45,8	2,0	D112C	↘	Prendre à droite, Dir Minot	Fraignot		
20	50,8	5,0	D102J	↘	A droite Ttes Directions puis au Stop à Droite Dir Beneuvre			
21	51,2	0,4	C3	←	Prendre à gauche, petite route dir Romprey - Route dégradée	Minot		
22	56,7	5,5	D102J	←	Prendre à gauche D112J Dir Bure les Templiers			



Et	M Cu	M Eta	Route	Dir	Instructions		Ville
23	60,3	3,6	D959	←	A Gauche D959 Dir Recey		Bure_les Templiers
24	60,5	0,2	D102J	↘	Tourner à droite D102J Dir Colmier le Bas		Bure_les Templiers
25	64,8	4,3	D102E	↙	Prendre à gauche, D102E Dir Colmier le Bas		
26	67,8	3,0	D118A	↑	Continuer D118A Dir Colmier le Haut		Colmier le Bas
27	68,3	0,5	D428	↘	Prendre à droite, D428 Dir Germaines/ Auberives		Colmier le Haut
28	74,3	6,0	D187	←	Suivre D428 à gauche, puis à droite et tourner à gauche D187 Dir Bay sur Aube		Germaines
29	78,3	4,0	D187	↘	Suivre D187 Ttes Directions		Bay sur Aube
30	78,8	0,5	D20	↘	Au Stop, prendre à droite dir Auberive		
31	82,3	3,5	D428		Restaurant Les Tilleuls Rue de l'Abbatiale Place de l'Abbaye		Auberive
32	82,3	0,0			Visite de l'Abbaye	 	Auberive



VACV -20 Juin 2021

Et	M	Cu	M	Eta	Route	Dir	Instructions		Ville
1	0,0					↶	Sortir du Village		Auberive
2	0,5	0,5	D428				Prendre D428 Dir Pierrefontaine / Langres		
3	2,0	1,5	D20			↗	Prendre D20 Dir Pralay / Vaillant		
4	5,0	3,0	D20			↖	Suivre D20 Dir Pralay / Vaillant		
5	7,5	2,5	D20			↖	Suivre D20 Dir Vaillant		
6	13,0	5,5	D20			↑	Suivre D20 Dir Chalancey		
7	16,5	3,5	D20			↷	Prendre D20 Dir Villemoron		Chalancey
8	17,0	0,5	D20			↑	Continuer D20 Dir Vernois lès Vesvres/		Chalancey
9	20,5	3,5	D27			↑	La D20 est devenue D27 Dir Selongey		Vernois
10	24,5	4,0	D27			↶	Prendre à gauche D27 Dir Selongey		Foncegrive
11	28,5	4,0				↷	Dans Selongey suivre la Dir Is sur Tille	STOP	Selongey
12	28,5					↶	Prendre à gauche puis ↷ à Droite Dir Is		Selongey
13	29,2	0,7	D3			↷	Suivre D3 Dir Is sur Tille		Selongey
14	30,1	0,9	D3			⦿	Suivre D3 Dir Is sur Tille		Selongey
15	35,6	5,5	D959			↶	Au stop, tourner à Gauche Dir Is sur Tille	STOP	
16	38,6	3,0	D959			↑	Entrer dans Is, suivre D959, 2 postes Essence: Intermarché (Gauche), Avia (Droite)	🛢️	Is sur Tille
17	39,3	0,7				↷	Au feu , prendre à droite	🚦	Is sur Tille
18	39,5	0,2				⦿	Prendre Ttes Directions et suivre Dir Dijon		Is sur Tille
19	40,0	0,5	D903			⦿	Après 2 ronds-point suivre Dir Dijon		Is sur Tille
20	44,3	4,3	D903B			↑	Continuer sur D903 B - Voie rapide		
21	60,3	16,0				↷	Tourner à droite Dir Ahuy		
22	61,3	1,0	M107a			⦿	Au Rond point prendre 3eme sortie Dir Ahuy		
23	61,6	0,3				↷	Tourner à droite Dir Ahuy centre		
24	62,0	0,4					Café des Acacias, rue des Tilleuils Ahuy		

