



VACV












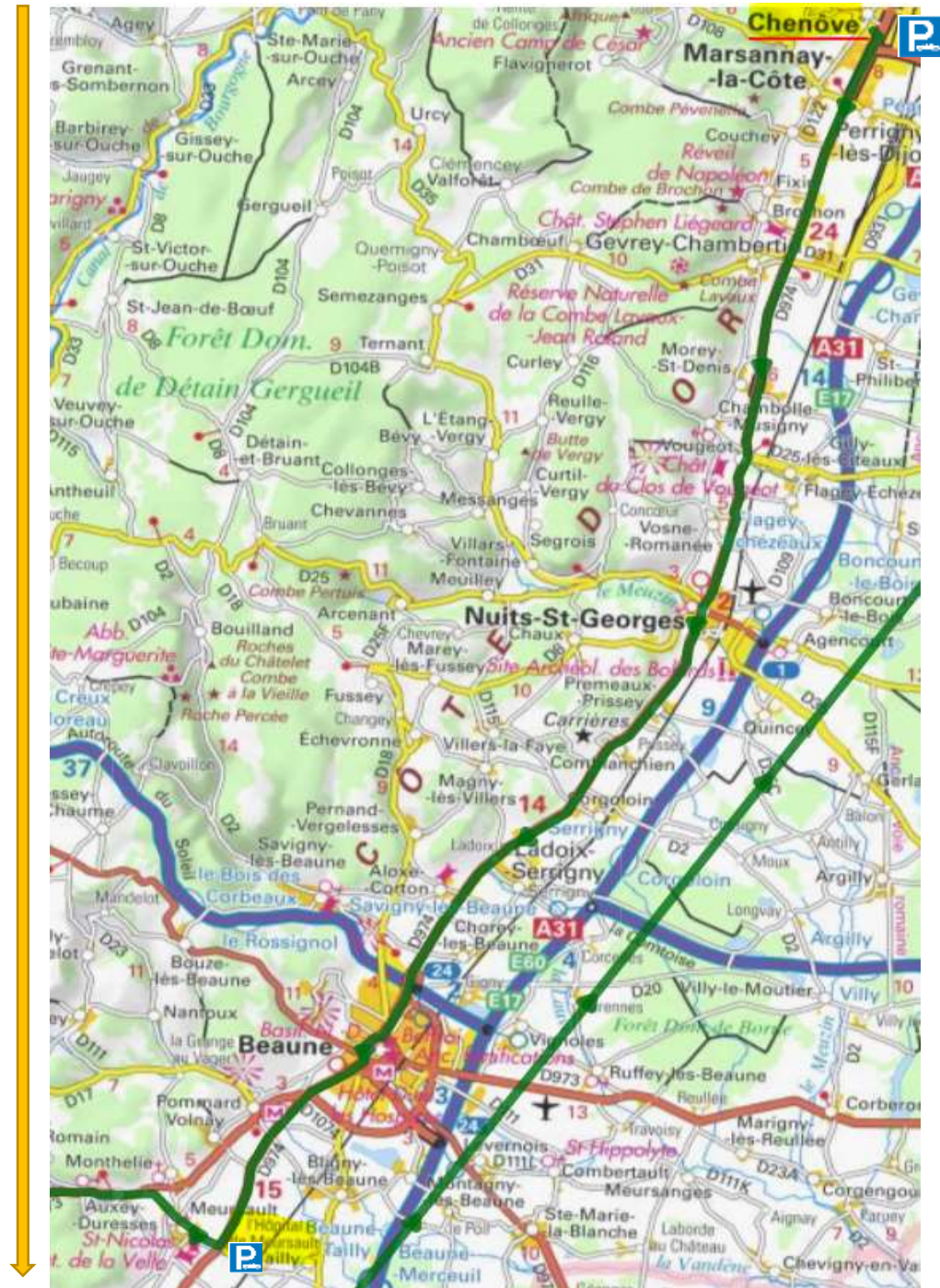
MONT SAINT VINCENT





































Au départ de Dijon, cap au sud en suivant la route des vins de la Côte d'Or , Nuits St georges, Beaune, Meursault et en route pour le charollais vers le village de Mont Saint Vincent, petite bourgade fortifiée depuis le Xeme siecle. Après un pique-nique au belvédère, visite de la ville et d'une nacrerie puis retour par la route des vins de la côte Chalonnaise

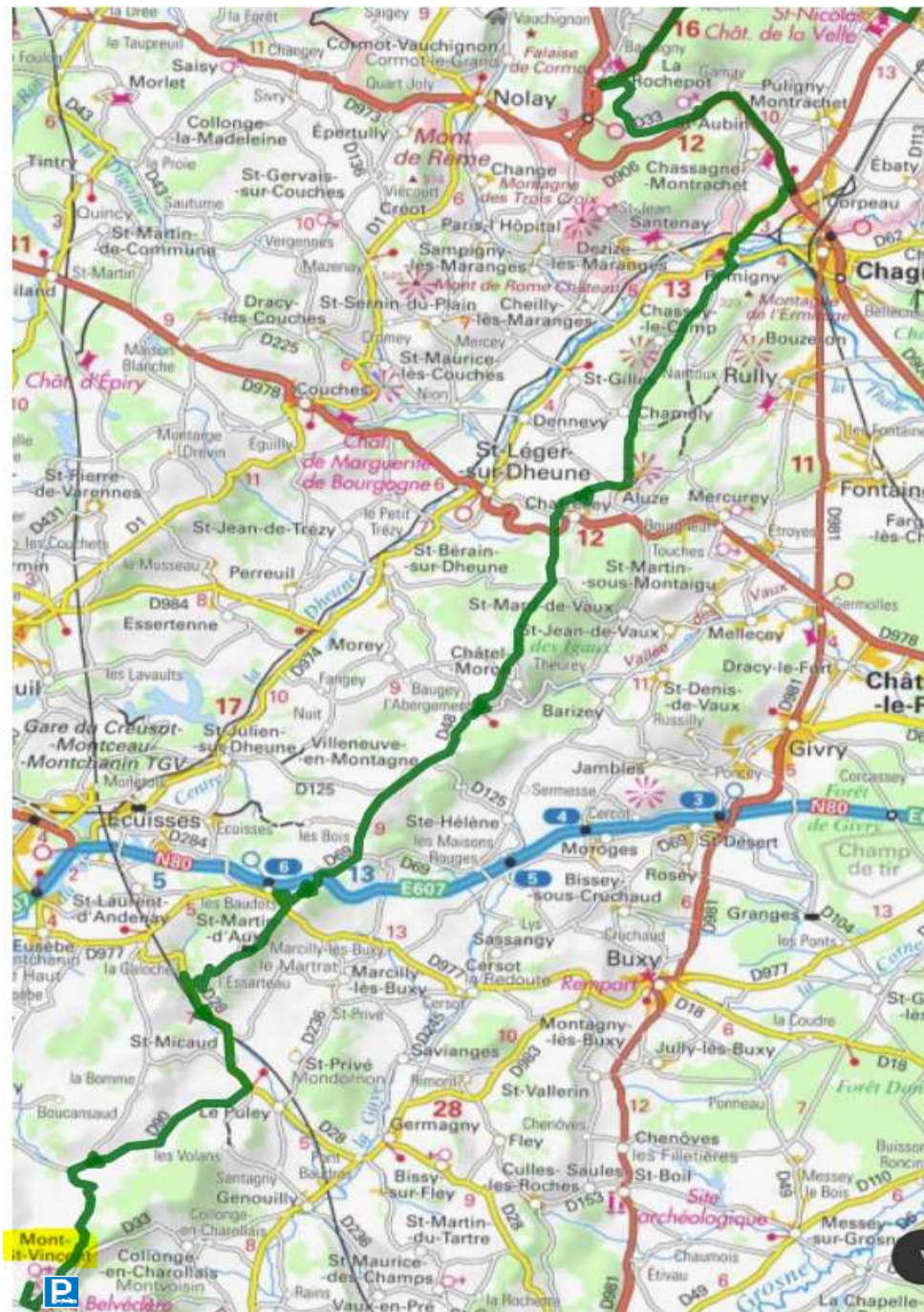

































Mont St Vincent - Saône et Loire

Km Cum	Km Et	Route	Instructions	Ville
	0,0		Parking Brico Dépot  	Chenôve
0,2	0,2	D974	Sortir du parking et rejoindre la D974 Dir Beaune à Droite	
		D974	Suivre D974 jusqu'à Nuits st Georges	
			 KM 25, travaux limitation 50km/h	
17,2	17,0	D974	Traversez Nuits Saint Georges	Nuits Saint Georges
30,0	12,8	D974	2ème Sortie D974 Dir Beaune 	Beaune
30,5	0,5		2eme sortie Dir Centre Ville	Beaune
32,0	1,5		A la porte Prendre à Droite Bd Circulaire Ttes Directions / A6 Lyon	Beaune
33,2	1,2	D974	Suivre BD Circulaire et prendre à droite D974 Dir Autun / Chalon 	Beaune
35,2	2,0	D974	2eme sortie D974 dir Chalon 	Beaune
37,9	2,7	D974		
40,4	2,5	D974	Arret Café / Rassemblement 	L'Hopital Meursault
40,9	0,5	D23	Tourner à droite Dir Meursault Centre	Meursault
41,7	0,8		2 fois à droite dir Auxey D puis à droite Ttes Dir	Meursault
43,2	1,5	D17E	Dir Auxey Duresses	Meursault
44,1	0,9	D973	 Dir Auxey Duresses	
44,9	0,8	D973	Dir Autun	Auxey



Km Cum	Km Et	Route		Instructions		Ville
47,0	2,1	D973		 en sortie de Melin		Melin
51,5	4,5	D33		A Gauche Dir Beaune à Cluny par le Vignoble Vue Château		La Rocheptot
56,0	4,5	D906		Dir Chagny/ Chalons		St Aubin
60,3	4,3	D974B		Dir Santenay/ Le Creusot		
61,0	0,7	D974		Dir Le Creusot		
63,5	2,5			 Prendre le petit pont		Remigny
63,9	0,4	D109		 Puis  ↑ et 		Remigny
67,3	3,4	D109		Dir Aluze		Chamilly
69,3	2,0	D109		Dir Chalon Rully,  ↑ Dir Charrecey , puis  dir Charrecey		Aluze
71,8	2,5	D448		Dir Chatel Moron		Charrecey
78,8	7,0	D448		 puis  dir L Abergement		Niv de Chatel Moron
79,8	1,0	D48		 Dir Villeneuve en Montagne puis Dir Vil  euve en M		L'Abergement
83,3	3,5	D48				Villeneuve en Monta
85,8	2,5	D69		Dir Montchanin		
89,1	3,3	D977		Dir Buxy / Saint Martin d'Auxy		Les Baudots
89,6	0,5	D477		A droite dir St Martin d'Auxy		
90,9	1,3	D477		Suivre D477		Les Vorriots St Martin d'A
94,9	4,0	D28		Dir Saint Micaud		
98,6	3,7	D90		Dir Mont St Vincent		La Vozelle
105,4	6,8	NC		Dir Bourgueil		
110,4	5,0	D105		Dir Mont St Vincent		
110,7	0,3			Dir Mont St Vincent		
				Aire de Pique nique  		Mont St Vincent
				Visite de Mont St Vincent 		



Km Cum	Km Et	Route	Instructions	Ville
0,0	0,0		Départ de Mont St Vincent 	
			Dans le village  puis  puis 	Mont St Vincent
			  En bas du village	
1,9	1,9	D33	 Dir Collonge-en-Charollais/Genouilly	
10,5	8,6	D983	  Dir Germany / Buxy	Genouilly
13,5	3,0	D983	  Dir Buxy	Germany
20,5	7,0	D977	 Dir Buxy 	Montagny
23,0	2,5	D981	 Traverser Buxy D981 Dir Givry	Buxy
23,5	0,5	D981	 Dir Givry  B11	Buxy
28,5	5,0	D981	 Dir Givry  Intermarché	St Desert
33,0	4,5	D981	      Dir Chagny/ Mercurey	Givry
46,0	13,0	D981	 Traverser Chagny par le centre ville	Chagny
46,5	0,5	D62	Arret au cafe	Chagny
47,5	1,0	D62C	Dir A6 / Paris	Chagny
48,5	1,0	D906	Suivre A6 / Paris 	Chagny
49,7	1,2	D974	 Dir Dijon	
59,4	9,7	D974	 Dir Beaune Centre 	Beaune
63,4	4,0		 Prendre Ttes Directions Bd Circulaire	Beaune
66,4	3,0	D974	 Sortir Dir Dijon	Beaune
98,4	32,0	D974	Suivre D974 Vers DIJON	Chenove

