



V A C V

LE JURA, GROTTES, VINS ET FROMAGES

Au départ de Fontaine les Dijon, en route pour le Jura ! Sur un parcours total de 220 kms , nous traverserons Mirebeau sur Beze, et Pontailier sur Saône puis à Pesmes, arrêt pour un petit déjeuner au bord de l'Ognon. Une visite de la grotte d'Osselle, suivi d'un pique-nique sur le site ensuite nous reprenons la route pour Arc et Senans et Arbois où nous attend une visite-dégustation des vins du Jura puis nous terminerons à la Fruitière de La Ferté . Retour libre .



Grotte d'Osselle























Arbois












Cave de la Reine Jeanne

Contacts : **Michel:** 07 81 37 43 81 - **Jacques:** 07 86 68 27 82
 Claire : 06 84 99 00 14

Kms Tot	Kms Eta	Route		Observation	Ville
0	0,0			RDV Parking Géant- Casino    Fontaine les Dijon	
3	3,0	D974		Route de Langres	
4,5	1,5	D104		Traversez Bellefond dir Ruffey D104	Bellefond
7,5	3,0	D104		Prendre 2eme sortie Rond Point	Ruffey
7,8	0,3	D28		Prendre 2eme sortie Rond Point D28 dir Saint Julien	Ruffey
14,3	6,5	D28		Direction Brognon / Mirebeau	Saint Julien
19,8	5,5	D960 D112E		Au stop à Droite sur D960 et tout de suite à Gauche sur D112E Dir Mirebeau s Beze	Beire le Chatel
25,8	6,0	D112		Dir Mirebeau s Beze	Tanay
29,3	3,5	D959		Prendre D959 dir Montmançon / Pontailler sur Saône	Mirebeau sur Beze
43,8	14,5	D20		Après avoir traversé la Saone , prendre à Gauche D20 dir Perrigny sur l'Ognon	Pontailler sur Saône
46,8	3,0	D20		Direction Pesmes	Perrigny sur L'Ognon
50,8	4,0	D22		Direction Broye Aubigny	
52,3	1,5	D15		Direction Pesmes	Broye Aubiane
59,3	7,0		   	Arret Café, au parc et visite	Pesmes 
59,3	0,0	D12		Ressortir au stop à droite et prendre la D12 Dir Chaumerce	Pesmes
63,3	4,0	D15		Direction Sornay/ Marnay par D15	Chaumerce nne
75,8	12,5	D67		Prendre D67 dir Besançon	Marnay
81,3	5,5	D13		Sortir dir Franey/ Lavernay/ St Vit	Recologne
86,8	5,5	D13		En sortie de Corcelles, prendre à droite D13 Dir Ferrières les Bois/ Saint Vit	Corcelles-Ferrières 
92,3	5,5	D13	 	Au stop à Gauche	Saint-Vit



Kms Tot	Kms Eta	Route		Observation		Ville
92,9	0,6	D13	↑	A la Priorité, Continuer D13 , puis D13 dir Routelles	↩	
95,4	2,5	D106	↘	Prendre à droite D106 dir Roset-Fluant		
101,4	6,0	D408		Dir Grottes d'Osselle		Roset Fluant
102,2	0,8	D408	↘	Grottes D'Osselle Visite et Pique-nique   		
102,2		D408	↙	Reprendre D408 et D400		
103,7	1,5	D13		Au stop , à Droite D13 Dir Arc-et-Senan		
105,2	1,5	D13	↗	Prendre à Droite D13 Dir Quingey		Byans-sur-Doubs
110,7	5,5	D17		Prendre D17 Dir Arc et Senans Traverser Lombard		Quingey
118,7	8,0	D17	↑	Continuer D17 dir Arc et Senans		Liesle
123,2	4,5	D17E	↙	Prendre à gauche D17E dir Cramans		Arc et Senans
125,7	2,5	D121		Prendre D121 Dir Mouchard		Cramans
131,2	5,5	D483 N83				Mouchard
139,2	8,0			La cave de la Reine Jeanne 5 rue de Bourgogne- Arbois Visite Dégustation Parking Public  		Arbois
150,2	11,0	D469		Fruitière La Ferté 19 Grand Rue - La Ferté  		La Ferté
220,2	70,0			Retour Libre vers Dijon (environ 70kms)		Dijon

