

















Gerard : 0682503774

Claire 0684990014

Départ: Cestres – Cour de la 1ere ferme à Droite Route venant de Dijon D971 ( Après la station Service)



-  Prendre à Droite : **D971**  
Traverser St Seine l'Abbaye  
**Sortie de Saint-Seine-l'Abbaye**
- Continuer sur : **D971** 
-  Prendre à gauche: **D103d** en direction de **Bligny le Sec**
-  Succession de virages  
**Traverser Bligny-le-Sec**
-  Virage à droite
-  Prendre à gauche: / **D26**
-  Prendre à droite: **D26** vers Verrey sous Salmaise  
Sortie de Bligny-le-Sec  
Continuer sur : **D26** vers Verrey sous Salmaise
-  Succession de virages
-  Prendre à droite:
-  Forte Descente sur 0.4 km  
Entrer **Verrey-sous-Salmaise**, **B**
-  Prendre à Droite : **D10** / Direction **Salmaise Thenissey**  
Continuer sur : **D10** 
-  Prendre à droite: **D117** Direction **Salmaise**  
Entrer dans **Salmaise**,
-  Tourner à droite Forte montée vers chateau puis forte descente
- A Salmaise, Place de l'Eglise (Toilettes) – C 16 KM**
-  prendre à droite: **D117**
-  Succession de virages sur 0.5 km

Au Stop, Prendre à droite : **D10** Vers Thenissey  
 Prendre à droite: **D117** Direction Boux sous Salmaise  
**Traverser Boux-sous-Salmaise**  
 Prendre à droite: **D117 / vers Jailly (Rue du Four)**  
 Continuer à droite: **D117 /**  
 Continuer à gauche: **D117**  
 Sortie de **Boux-sous-Salmaise**  
 Continuer sur : **D117** Direction Jailly  
 Succession de virages et forte descente  
**Entrer dans Jailly-les-Moulins** **D** **23.4km**

Prendre à droite: **D9 / vers Hauteroche**  
**Jailly-les-Moulins, 21.7km**  
**Sortie de Jailly-les-Moulins**  
 Continuer sur : **D9**  
 Passage à proximité de **Flavigny-sur-Ozerain**  
 Continuer sur : **D10** Direction Alise  
 Succession de virages sur 1.3 km  
 Prendre à gauche: **D103j**  
**Traverser Les Celliers**  
**Entrer dans Alise-Sainte-Reine** **E**

Prendre à droite: **D103j vestiges**  
 Prendre à droite: **Allée Félix Kir** Direction  
 Théâtre des Roches – Forte Montée  
**Regroupement : Alise-Sainte-Reine, Parking**  
**Statue de Vercingétorix 36,7 Km**

Reprendre : **Allée Félix Kir**  
 Toilettes en Bas de l'Allée Felix Kir  
 Prendre à droite: **D103j / Rue du Rochon**  
 Prendre à gauche: **D103r / Rue de Braux**  
 Direction Muséoparc  
 Au rond-point, prendre la 2<sup>nd</sup>e sortie: **D103t**  
 Continuer sur : **D103t – Passage devant le**  
**Muséoparc**  
 Au rond-point, prendre la 2<sup>nd</sup>e sortie: **D103 / D103t / rue du Lusiau**  
 Continuer sur : **D103i**  
 Succession de virages sur 2.5 km  
**Panneau Venarey-les-Laumes**  
 Prendre à droite: **D103i / Rue Charles Lallement**  
 Tourner à droite D119  
 Prendre à gauche: **D119 /**  
**Sortie de Venarey-les-Laumes**  
 Prendre à gauche D 954 Direction Semur  
 Tourner à Droite **D119** Direction Grignon – Les Granges  
 Tourner à droite en suivant le mur du Château  
 immédiatement, prendre à gauche: **D119**



➡ Prendre à Droite à l'église rue de la Potale

### Sortie des « Granges »

Prendre à droite: **Rue Jean Damp**

Continuer: **D119** vers Benoisey

Passer à proximité de Courcelles

⚠ Succession de virages

➡ A proximité de **Fain-lès-Montbard**, Continuer à droite: **D119**

Entrer dans Nogent-lès-Montbard **G** 54 KM

⚠ Virage à droite

➡ Prendre à droite: **D119m** vers Montbard

⚠ Succession de virages



### Sortir de Nogent-lès-Montbard

Continuer sur : **D119m** Le long du Canal

### Entrer dans Montbard

➡ Prendre à droite sous pont SNCF: **Quai Philippe Bouhey**

Rester sur: **Quai Philippe Bouhey**

⚡ Au rond-point, prendre la 2<sup>de</sup> sortie: **Quai Philippe Bouhey**

Continuer sur : **Avenue du Maréchal Leclerc**

⚡ Au rond-point, prendre la 2<sup>de</sup> sortie: **D905**  
vers A6 Paris

### Sortie de Montbard

Continuer sur : **D905**

### Entrer dans Saint-Rémy

⚡ Au rond-point, prendre la 1<sup>ère</sup> sortie: **D905** / Vers A6 Paris

⚠ Virage à droite

➡ Continuer à gauche: **D905**

### Sortie de Saint-Rémy

Continuer sur : **D905**

### Traverser Buffon

### Traverser Nuits sur Armançon

➡ Prendre à droite: **D905**

Sortie de Nuits

Continuer sur : **D905 Direction Fulvy**

⚠ Virage à droite

⚠ Succession de virages sur 0.3 km

➡ Prendre à gauche: pour

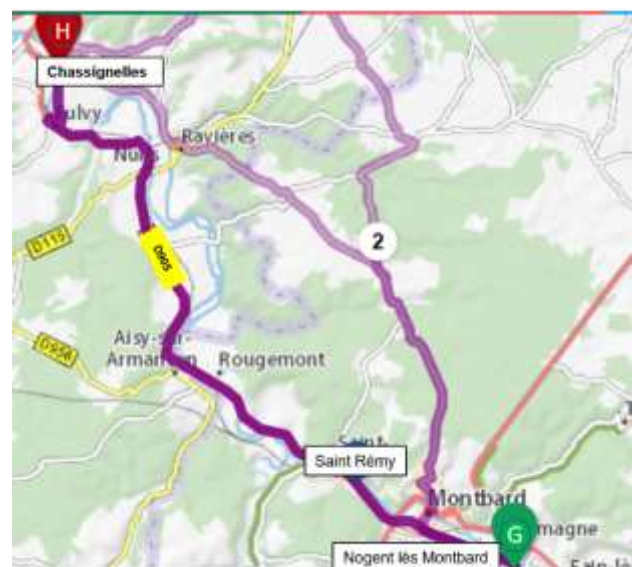
### Entrer dans Fulvy

➡ Prendre à droite : direction Chassignelles

### Sortie de Fulvy


Suivre **C1** : **Route de Chassignelles**


➡ vers canal Parking Restaurant Prendre à Gauche



Chassignelles, 2 route Ronde **H** 82 Km  
Restaurant l'Écluse 79

 Prendre à gauche: **Direction Ancy le Franc**

 Prendre à gauche:  
Sortie de Chassignelles

 Prendre à Droite : **D905**  
Le parking du Château à Gauche

**Château D'Ancy-Le-Franc,  85 KM**  
**Visite 1h30**

### Sortir Du parking

Prendre en Face **D17** Direction **Stigny**

 Continuer à droite: **D17**  - Station Service Sortie Ancy  
**Sortie de Ancy-le-Franc**

Continuer à Gauche : **D489** - **Direction Ravières**

 Succession de virages sur 1.6 km

Continuer Vers **Ravières** sur : **D189**

### Traverser Ravières

 Au Stop Prendre à gauche: **Promenade du Pâtis** D953 vers Laignes

Continuer sur C4 vers Asnières : **Rue Naudin**

 Vitesse limitée à 30 km/h sur 0.2 km

 Continuer à gauche: **Rue Naudin**

### Sortie de Ravières

Continuer sur : **D119**

 Succession de virages sur 0.2 km

Traverser **Asnières** **D119**

 Virage à droite

 Continuer à droite: **D119**

Au Stop Continuer à Droite sur : **D5** **Vers Arrans**

 Succession de virages sur 1.1 km

Sortie de Arrans sur D5 - Direction Montbard

 Vitesse limitée à 40 km/h

 Virage à droite

### Entrer dans Montbard

  Descente et virage sur 0.3 km

 Prendre à droite: **D5**

 Au Stop, Tourner à gauche

 Se mettre sur à gauche: **D905** Direction Dijon

 Traverser Rond Point –  Stations Essences

### Sortie de Montbard

Continuer sur : **D905**

### Traverser Marmagne

 Prendre à droite: **D905**

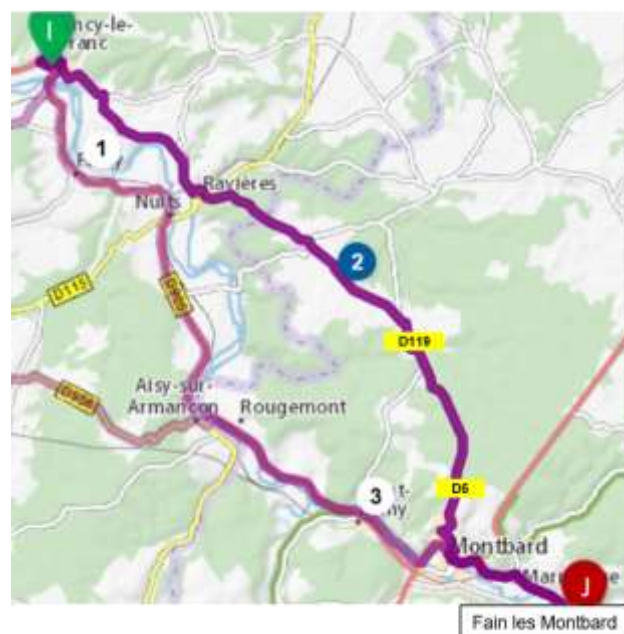
Sortie de Marmagne

Continuer sur : **D905**

**Entrer dans Fain-lès-Montbard  118 Km**

Continuer sur : **D905 / Route de Dijon**

 Prendre à gauche: **D19** Direction Fresnes – **Baigneux les Juifs**



Sortie de Fain-lès-Montbard

Continuer **D19** Direction **Lucenay le Duc** **K**

**R** A la sortie de Lucenay le Duc, Tourner à droite **D21b** vers **Bussy le Grand**

Virage à gauche

Entrer dans Bussy le Grand, prendre à gauche **L**

**J** A la mairie, continuer à gauche sur **D21b**

Sortie de **Bussy le Grand** **D21b**

Continuer **D19g** rue Pissot

Continuer en Face **D19g** direction **Darcey**, forte montée

A l'intersection, Continuer en face

**R** Prendre **D19a** à droite en direction de **Darcey**,

**J** puis prendre 1ere à gauche

Entrer dans **Darcey** **M**

**J** Prendre à Gauche Grande Rue - Parking

**J** A l'Intersection tourner à Gauche

**R** Prendre à droite **D103** direction Saint Germain source Seine

Sortir de **Darcey** **D103**

Continuer sur : **D103**

Traverser **Corpoyer les moines**

Carrefour **Frolois le Vallon**

**R** Continuer à droite: **D103** vers **Vaubuzin**

Traverser **Vaubuzin** **D103** **N** 147 kms

Entrer dans **Source-Seine**

**Saint-Germain-Source-Seine**, **D103**

**R** Prendre à droite: **D103** direction Blessey – **Sources de la Seine**

**J** Prendre à Gauche vers **Sources de la Seine**

**⚠** Succession de virages sur 1.8 km  
Passer devant les Sources

**R** Prendre à droite: **D971** vers **Saint Seine**

**l'Abbaye**

**⚠** Succession de virages sur 1.4 km

Entrer dans **Saint-Seine-l'Abbaye** **N** 164 Km

Suivre **D971** Direction Dijon jusqu' Cestres

Pot de clôture

Fin de la visite

